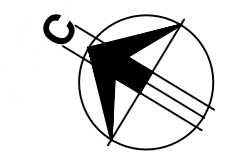
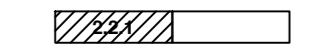


ПЛАН ДЕТАЉНЕ РЕГУЛАЦИЈЕ
КАНАЛА К-1 ПОДСИСТЕМА "НОВИ КНЕЖЕВАЦ"
РЕГИОНАЛНОГ СИСТЕМА ЗА СНАБДЕВАЊЕ ВОДОМ БАНАТА
НА ТЕРИТОРИЈИ ОПШТИНЕ ЧОКА






- МАТЕРИЈАЛ ЗА РАНИ ЈАВНИ УВИД -


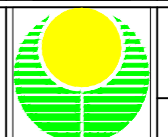


P = 1 : 2500



ПЛАНИРАНА ПРЕТЕЖНА НАМЕНА ПОВРШИНА

-  КАНАЛСКО ЗЕМЉИШТЕ
-  ПОСТОЈЕЋИ КАНАЛ К-1
-  ПЛАНИРАНА ТРАСА КАНАЛА К-1
-  ДП бр.123 (ДП бр.100)
-  ГРАНИЦА ОБУХВАТА ПЛАНА

НОСИЛАЦ ИЗРАДЕ ПЛАНА:		ОПШТИНА: ЧОКА	Печат и потпис:
		ОВЛАШЋЕНО ЛИЦЕ:	
ОБРАЂИВАЧ:		ЈП ЗАВОД ЗА УРБАНИЗАМ ВОЈВОДИНЕ НОВИ САД	Печат и потпис:
		в.д. ДИРЕКТОРА: др АЛЕКСАНДАР ЈЕВТИЋ	
НАЗИВ ПЛАНА:	ПЛАН ДЕТАЉНЕ РЕГУЛАЦИЈЕ КАНАЛА К-1 ПОДСИСТЕМА "НОВИ КНЕЖЕВАЦ" РЕГИОНАЛНОГ СИСТЕМА ЗА СНАБДЕВАЊЕ ВОДОМ БАНАТА НА ТЕРИТОРИЈИ ОПШТИНЕ ЧОКА	Е - број: 2555	Печат и потпис:
НАЗИВ КАРТЕ:	ПЛАНИРАНА ПРЕТЕЖНА НАМЕНА ПОВРШИНА		
ОДГОВОРНИ УРБАНИСТА:	ОЛИВЕРА СЕНКОВИЋ, дипл.инж.арх.		
УРБАНИСТА САРАДНИК:	МИРА МИЉИЧИЋ, маг.дипл.инж.арх. ЗОРАН КОЗДИЋ, дипл.инж.арх. ДАНИЈЕЛО ЈУРИЋ, дипл.инж.геод.	Датум: 2015.	Бр.листа: 2.2.1

